

屏東縣政府 函

地址：900屏東市勝利路9號
聯絡人：羅鳳英
聯絡電話：(08)7362589#213
傳真：(08)7364380
電子信箱：pdc076@oa.pthg.gov.tw

受文者：屏東縣立高樹國民中學

發文日期：中華民國114年6月18日
發文字號：屏府教體字第1149002502號
速別：普通件
密等及解密條件或保密期限：
附件：如文 (376532900E114900250200-1.pdf、376532900E114900250200-2.pdf、
376532900E114900250200-3.PDF)

主旨：轉知國家海洋研究院為提升國人海洋遊憩安全風險自主管理意識，開發GoOcean海洋遊憩風險資訊平台(含行動APP)，請各校推廣運用，請查照。

說明：

- 一、國家海洋研究院配合行政院「向海致敬」政策、「2025-2028臺灣開放政府國家行動方案」及海洋委員會「三安四海」行動方針指導，開發GoOcean海洋遊憩風險資訊平台(含行動APP)，以提供公眾查詢各主要遊憩海灘之即時海氣象環境資訊及運動風險分級，合先敘明。
- 二、鑒於近日我國海域陸續發生多起海洋遊憩溺水事件，國家海洋研究院彙整多起溺水意外之GoOcean環境安全風險資訊分級實況，並提擬學校端後續運用之3項行動建議，整理如附件1。
- 三、為便於學校端宣導防溺觀念，以利提升國人海洋遊憩活動自主風險管理意識，隨文提供海象環境評估紅綠燈三折頁電子檔，如附件2。

正本：各高國中、本縣各私立高中學校、本縣各公立高中職、本縣各國小及公立幼稚園
副本：本縣體育發展中心學校體育組

電子公文
2025/06/19
16:06:06
交換



裝

訂



線

近期海岸溺水事件發生時間 GoOcean 分析環境風險分級彙整

5/24 上午約 8 時 31 名基隆某大學學生於基隆海域進行獨木舟練習落海獲救

news.tvbs.com.tw



國際 社會 健康 體育 Taiwan News

快訊 你打幾分？賴清德執政週年 全民...

基隆海大獨木舟練習突遇驚濤駭浪 師生落海幸全平安上岸

記者 程子奕 劉欣達 報導

發佈時間：2025/05/24 10:14

最後更新時間：2025/05/24 11:22



今天天氣不佳造成獨木舟翻覆幾名學生落海，全員均平安上岸。(圖/TVBS)

基隆海洋大學的31名師生今(24)日上午8時左右，在八斗子漁港外海練習獨木舟，因風浪較大，又受海流阻礙導致獨木舟翻覆，

GoOcean app interface showing a map of the Keelung area. The interface includes a search bar at the top, a list of activity levels (e.g., 初級程度, 中級程度, 專家級程度), and a map view with various icons representing different hazards like rocks, sandbars, and lightning.

2025-05-24 (六) 08時

GoOcean app interface showing detailed weather and sea conditions for Xiangnosu Rock (象鼻岩). The interface includes a search bar, a location name, and a detailed view of sea conditions including wave height (0.3m), wind speed (7.2 m/s), and tide information (退潮中).

近期海岸溺水事件發生時間 GoOcean 分析環境風險分級彙整

5/30 下午約 5 時 8 名美國籍大學生貢寮東興宮海灘下水 1 人被大浪捲入海失蹤

19:43

udn.com 聯合新聞網 17分鐘 ·

【端午連假首日傳意外！貢寮3外籍遊客遭浪沖走1男仍失蹤】#新北貢寮 #溺水意外 #外籍遊客 #端午連假 #圖

端午連假首日傳意外！
貢寮3外籍遊客遭浪沖走
1男仍失蹤

讚 留言 複製 分享

83 4次分享

最相關

作者 udn.com 聯合新聞網

以賴堅成的身分留言

19:41

地圖 活動類別

目前時間：05:30-17:00

新北市 | 沙灘

東興宮衝浪聖地海灘

海況嚴苛

05:05起 16:39迄

中 / 大浪

本圖除指數僅供參考，請依現場實際海況與玩家自身身體狀況判斷活動和適度

潛水 游泳 風浪板 獨木舟 衝浪

關閉

19:41

地圖 活動類別

目前時間：05:30-17:00

新北市 | 沙灘

東興宮衝浪聖地海灘

中級程度

05:05起 16:39迄

中 / 大浪

本圖除指數僅供參考，請依現場實際海況與玩家自身身體狀況判斷活動和適度

潛水 游泳 風浪板 獨木舟 衝浪

關閉

近期海岸溺水事件發生時間 GoOcean 分析環境風險分級彙整


6/1 上午約 10 時 高雄 30 歲壯漢旗津沙灘溺水

14:10 4G

udn.com 聯合新聞網 1小時

要收假了，真的要避免樂極生悲.....

【端午收假日...高雄 30 歲壯漢旗津沙灘溺水 送醫急救中】



端午收假日...
高雄 30 歲壯漢旗津沙灘溺水
送醫急救中

讚 留言 複製 分享

380 11次分享

最相關

作者

以賴堅成的身分留言

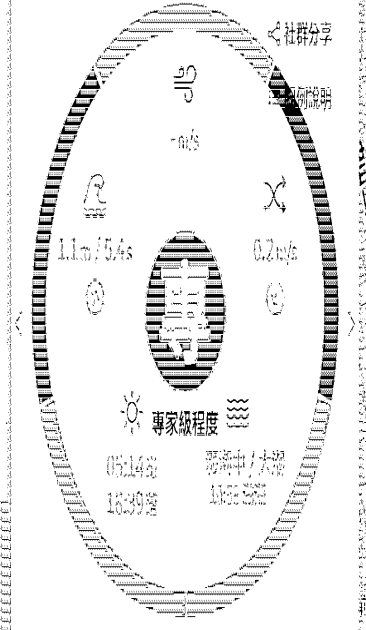
14:09 4G

地圖 活動類別

目前時間：06-01 10:00

高雄市 | 沙灘

旗津海水浴場



社群分享 何說明

1.1m/54s 0.2kts

專家級程度

05:14 浪中/大浪
16:39 浪中/大浪

本風險指數僅供參考，請依現場實際海況與玩家自身身體狀況判斷活動和強度

潛水 游泳 風浪板 獨木舟 衝浪

關閉

近期海岸溺水事件發生時間 GoOcean 分析環境風險分級彙整


6/2 下午約4時 台東「天空之鏡」傳男高中生遭大浪捲走失蹤



台東「天空之鏡」傳意外 高中生都歷海灘戲水失蹤



2025/06/02 17:54

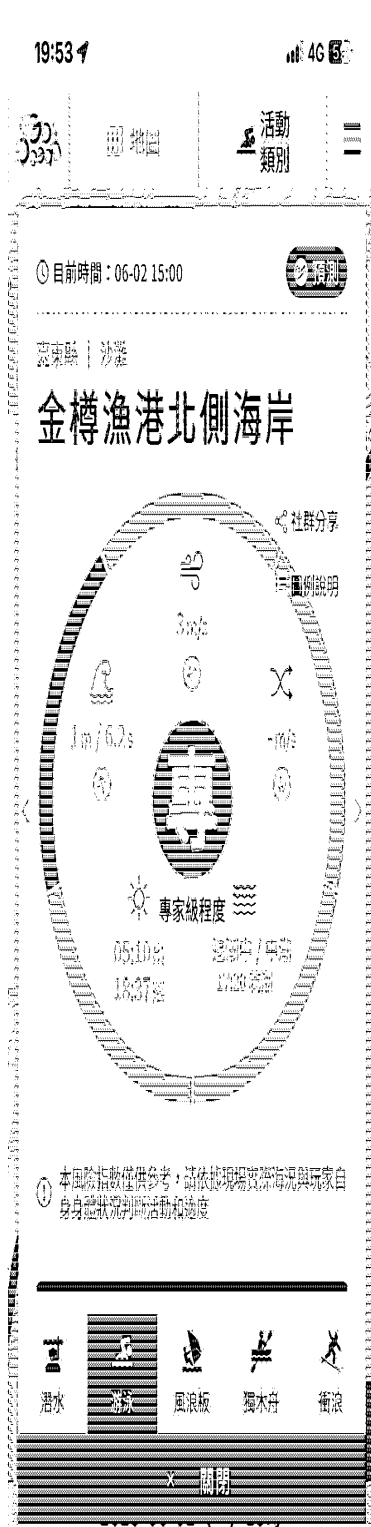


搜救人員直到天黑、視線不佳改刺岸際搜索 仍未尋獲高中生。(記者劉人璋攝)

(記者劉人璋 / 台東報導) 夏天炎熱，台東屢傳戲水意外，知名景點「天空之鏡」^{TOP} 海灘今日下午4時許，一名高中生與弟弟前往戲水，弟弟卻發現哥哥卻突然失去蹤跡，警消獲報後已出動空勤與橡皮艇進行海空搜救。




2025-06-02 (一) 15時



① 本圖數據僅供參考，請依現場觀察海況與玩家自身身體狀況判斷活動和速度




近期海岸溺水事件發生時間 GoOcean 分析環境風險分級彙整



依據即時海氣象資訊，針對不同水域活動提供安全風險分級（左：風浪板；中：衝浪；右：游泳）

近期海岸溺水事件發生時間 GoOcean 分析環境風險分級彙整



海洋委員會國家海洋研究院 GoOcean 海洋遊憩風險資訊平台連結

<https://goocean.namr.gov.tw/>

短網址

<https://gov.tw/KYM>

學校端怎麼運用 GoOcean ?

建議如下：

1. 戶外教學、水上活動前，納入水域安全教育之海洋環境資訊查詢參考使用。
2. 臨海學校於課後放學前，向師生宣導當日或未來數日之鄰近海灘安全風險分級資訊。
3. 學校向國家海洋研究院 GoOcean 平台提出要求，新增關注海灘之安全風險分級資訊，以利學校對師生宣導運用。

(請於 6 月 30 日前填寫回報調查表：<https://forms.gle/XpgqZmKC7rxNGX4t6>)

國海院 GoOcean 海洋遊憩風險資訊平台研發聯絡人：

賴堅戊研究員 電話：07-3382097 分機 263604 信箱：lajw@namr.gov.tw

Go Ocean 開心玩水

READY GO

1234 輕鬆點一點

操作步驟

環境評估 綠燈

到海邊出遊，如何玩得盡興、玩得安全，打開國家海洋研究院「GoOcean海洋遊憩風險資訊平台」APP，即時更新的動態海氣象數據及風險管理資訊，提供有風、波浪、海流等海況，也依衝浪、風浪板、游泳、潛水和獨木舟五類海洋遊憩運動做分級，讓你動動手指，就能按自身能力安心參與海上活動。

GoOcean海洋遊憩風險資訊平台

Marine Recreational Risk Information Platform GoOcean



1 先定位 再開始

功能列表

基本版圖台


專業版圖台

專屬小區域遊憩海況資訊

2 何時去點一點

現在 07-29 20 21 22時 23 07-31

2024-07-30 (二) 22時



海洋遊憩風險資訊平台

Marine Recreational Risk Information Platform GoOcean

3 去哪玩 請輸入


海岸列表

不限地區

全部縣市

全部縣市

全部縣市



4 玩什麼請點選

綠燈初級新手開心玩

黃燈中級玩家長心玩

橘燈專業好手小心玩

紅燈海況嚴苛請注意

看日落 看潮汐

平安回家 我最棒

運動分級

初級

中級

高級

海況嚴苛

初級

中級

高級

海況嚴苛

海洋委員會 國家海洋研究院 開心遊!



國家海洋研究院

Marine Recreational Risk Information Platform

豐富的遊憩資訊

一目了然的海氣象資訊



開放水域安全需知

開放水域活動前請先評估

環境危險在哪裡？



天候上風向風速要注意嗎？
天黑了還可以繼續玩水嗎？



海面上浪高、浪向會影響嗎？
海裡面流向、流速需關注嗎？
游泳我很行，漲潮退潮都不怕？



沙灘上要帥炫美造型要先in，赤腳踩沙不燙嗎？
搭配夾腳拖鞋最時尚，但安全嗎？



開放性水域安全教育
EDUCATION FOR OPEN WATER SAFETY

答案就在GoOcean App!

國家海洋研究院 函

地址：806614高雄市前鎮區成功二路25號
11樓之1

聯絡人：賴堅戊

聯絡電話：07-3382097 #263604

傳真電話：07-3381987

電子郵件：laijw@namr.gov.tw

受文者：屏東縣政府

發文日期：中華民國114年6月9日

發文字號：國研海產字第1140002995號

速別：普通件


密等及解密條件或保密期限：

附件：(0002995_20250604_附件1_近期海岸溺水事件發生時間GoOcean分析環境風險分級彙整.pdf、0002995_20250604_附件2_GoOcean中文摺頁.pdf)

主旨：本院為提升國人海洋遊憩安全風險自主管理意識，開發GoOcean海洋遊憩風險資訊平台(含行動APP)，請惠予協助轉知貴管各級學校推廣運用，請查照。

說明：

- 一、本院配合行政院「向海致敬」政策、「2025-2028臺灣開放政府國家行動方案」及海洋委員會「三安四海」行動方針指導，開發GoOcean海洋遊憩風險資訊平台(含行動APP)，以提供公眾查詢各主要遊憩海灘之即時海氣象環境資訊及運動風險分級，合先敘明。
- 二、鑒於近日我國海域陸續發生多起海洋遊憩溺水事件，本院彙整多起溺水意外之GoOcean環境安全風險資訊分級實況，並提擬學校端後續運用之3項行動建議，整理如附件1。
- 三、為便於學校端宣導防溺觀念，以利提升國人海洋遊憩活動自主風險管理意識，隨文提供海象環境評估紅綠燈三折頁電子檔，如附件2。



四、請惠予協助加強推廣，至紉公誼。

正本：教育部高等教育司、臺北市政府、新北市政府、桃園市政府、臺中市政府、臺南市政府、高雄市政府、新竹縣政府、苗栗縣政府、彰化縣政府、南投縣政府、雲林縣政府、嘉義縣政府、屏東縣政府、宜蘭縣政府、花蓮縣政府、臺東縣政府、澎湖縣政府、金門縣政府、連江縣政府、基隆市政府、新竹市政府、嘉義市政府
副本：教育部國民及學前教育署、教育部體育署、海洋委員會海域安全處(均含附件)

2025/09/09
17:11:36



裝

訂



線

近期海岸溺水事件發生時間 GoOcean 分析環境風險分級彙整

5/24 上午約 8 時 31 名基隆某大學學生於基隆海域進行獨木舟練習落海獲救



國際 社會 健康 體育 Taiwan News

你打幾分？賴清德執政週年 全民...

基隆海大獨木舟練習突遇驚濤駭浪 師生落海幸全平安上岸

記者 程子奕 劉欣達 報導

發佈時間：2025/05/24 10:14

最後更新時間：2025/05/24 11:22



今天天氣不佳造成獨木舟翻覆幾名學生落海，全員均平安上岸。(圖/TVBS)

基隆海洋大學的31名師生今(24)日上午8時左右，在八斗子漁港外海練習獨木舟，因風浪較大，又受海流阻礙導致獨木舟翻覆，

GoOcean app interface showing a map of the Keelung area. The interface includes a search bar, navigation icons, and a list of filters on the left side:

- 巖岩
- 運動分級
- 初級程度
- 中級程度
- 專家級程度
- 海況嚴苛
- 沙灘
- 閃電
- 對地閃電
- 雲間閃電

The map shows the coastline of Keelung with various markers and a legend at the bottom.

2025-05-24 (六) 08時

GoOcean app interface showing detailed weather and sea condition data for Xiangnosu Rock (象鼻岩). The interface includes a search bar, navigation icons, and a list of filters on the left side:

- 巖岩
- 運動分級
- 初級程度
- 中級程度
- 專家級程度
- 海況嚴苛
- 沙灘
- 閃電
- 對地閃電
- 雲間閃電

The data displayed includes:

- 目前時間：05-24 8:00
- 新北市 瑞芳
- 象鼻岩
- 海況嚴苛
- 浪高：0.3 m/s
- 浪高：7.2 m/s
- 陣風：10.1 m/s
- 浪高：1公尺
- 浪高：0.6公尺
- 中潮
- 週期 5.3 秒
- 週期 5.8 秒
- 退潮中
- 波浪譜寬：0.3
- 波向分佈：12

近期海岸溺水事件發生時間 GoOcean 分析環境風險分級彙整

5/30 下午約 5 時 8 名美國籍大學生貢寮東興宮海灘下水 1 人被大浪捲入海失蹤

19:43

udn.com 聯合新聞網 17分鐘 ·

【端午連假首日傳意外！貢寮3外籍遊客遭浪沖走1男仍失蹤】#新北貢寮 #溺水意外 #外籍遊客 #端午連假 #圖



端午連假首日傳意外！
貢寮3外籍遊客遭浪沖走
1男仍失蹤

讚 留言 複製 分享

83 4次分享

最相關

作者 udn.com 聯合新聞網

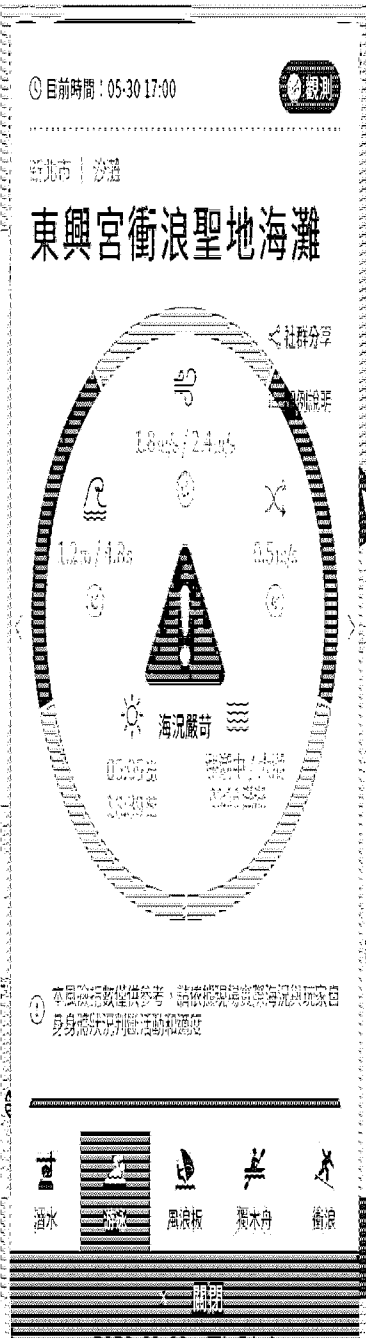
以賴聖成 的身分留言

19:41

目前時間：05:30-17:00

新北市 | 沙灘

東興宮衝浪聖地海灘



本圖數據僅供參考，請依現場實際海況與玩家自身身體狀況判斷活動和強度。

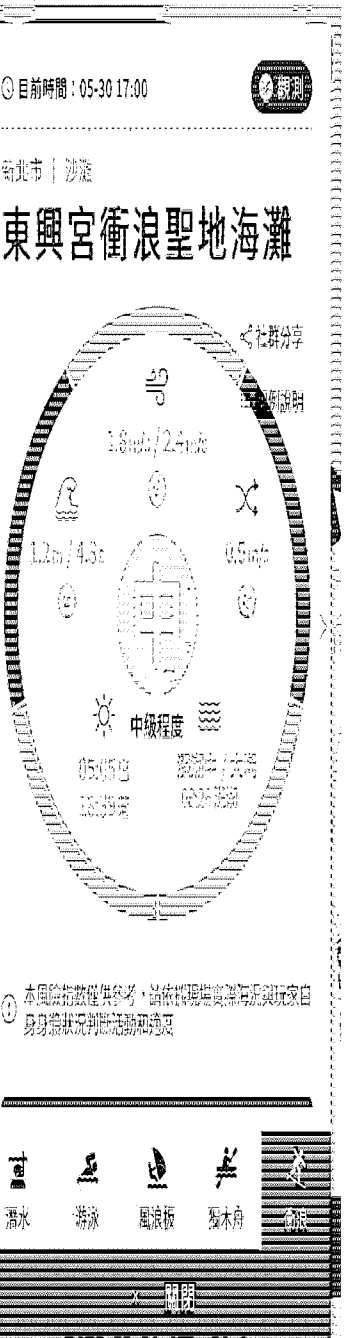
潛水 衝浪 風浪板 飛木舟 衝浪

19:41

目前時間：05:30-17:00

新北市 | 沙灘

東興宮衝浪聖地海灘



本圖數據僅供參考，請依現場實際海況與玩家自身身體狀況判斷活動和強度。

潛水 游泳 風浪板 飛木舟 衝浪

近期海岸溺水事件發生時間 GoOcean 分析環境風險分級彙整


6/1 上午約 10 時 高雄 30 歲壯漢旗津沙灘溺水

14:10 4G

udn.com 聯合新聞網
1小時 ·

要收假了，真的要避免樂極生悲.....

【端午收假日...高雄 30 歲壯漢旗津沙灘溺水送醫急救中】



端午收假日...
高雄 30 歲壯漢旗津沙灘溺水
送醫急救中

讚 留言 複製 分享

380

11次分享

最相關

作者

以賴堅成的身分留言

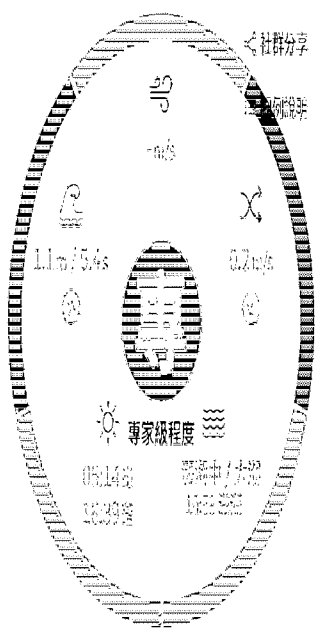


14:09 4G

旗津海水浴場

目前時間：06-01 10:30

高雄市 | 沙灘



社群分享

本圖表數據僅供參考，請依現場實際情況與玩家自身身體狀況判斷活動和強度

溺水 游泳 風浪板 獨木舟 衝浪

關閉

近期海岸溺水事件發生時間 GoOcean 分析環境風險分級彙整


6/2 下午約4時 台東「天空之鏡」傳男高中生遭大浪捲走失蹤



台東「天空之鏡」傳意外 高中生都歷海灘戲水失蹤



2025/06/02 17:54

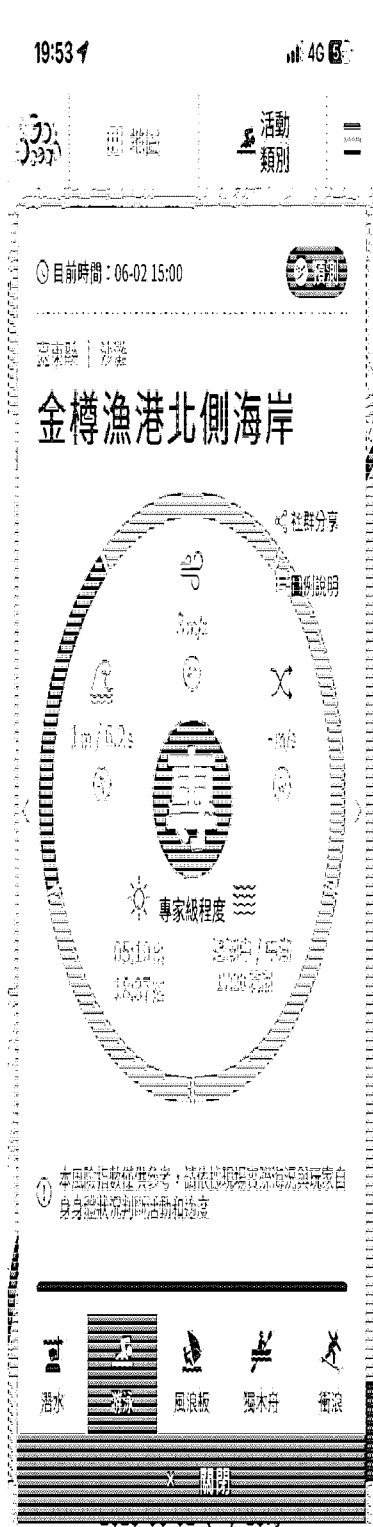


搜救人員直到天黑、視線不佳改刺岸際搜索 仍未尋獲高中生。(記者劉人璋攝)


(記者劉人璋 / 台東報導) 夏天炎熱，台東屢傳戲水意外，知名景點「天空之鏡」^{TOP} 海灘今日下午4時許，一名高中生與弟弟前往戲水，弟弟卻發現哥哥卻突然失去蹤跡，警消獲報後已出動空勤與橡皮艇進行海空搜救。



2025-06-02 (一) 15時




近期海岸溺水事件發生時間 GoOcean 分析環境風險分級彙整



依據即時海氣象資訊，針對不同水域活動提供安全風險分級（左：風浪板；中：衝浪；右：游泳）

近期海岸溺水事件發生時間 GoOcean 分析環境風險分級彙整



海洋委員會國家海洋研究院 GoOcean 海洋遊憩風險資訊平台連結

<https://goocean.namr.gov.tw/>

短網址

<https://gov.tw/KYM>

學校端怎麼運用 GoOcean ?

建議如下：

1. 戶外教學、水上活動前，納入水域安全教育之海洋環境資訊查詢參考使用。
2. 臨海學校於課後放學前，向師生宣導當日或未來數日之鄰近海灘安全風險分級資訊。
3. 學校向國家海洋研究院 GoOcean 平台提出要求，新增關注海灘之安全風險分級資訊，以利學校對師生宣導運用。

(請於 6 月 30 日前填寫回報調查表：<https://forms.gle/XpgqZmKC7rxNGX4t6>)

國海院 GoOcean 海洋遊憩風險資訊平台研發聯絡人：

賴堅戊研究員 電話：07-3382097 分機 263604 信箱：lajw@namr.gov.tw

Go Ocean 開心玩水

READY GO

1234 輕鬆點一點

環境評估 綠燈


到海邊出遊，如何玩得盡興、玩得安全，打開國家海洋研究院「GoOcean海洋遊憩風險資訊平台」APP，即時更新的動態海氣象數據及風險管理資訊，提供有風、波浪、海流等海況，也依衝浪、風浪板、游泳、潛水和獨木舟五類海洋遊憩運動做分級，讓你動動手指，就能按自身能力安心參與海上活動。

GoOcean海洋遊憩風險資訊平台
Marine Recreational Risk Information Platform: GoOcean

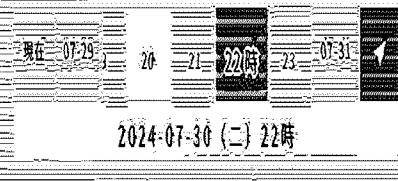


操作步驟

1 先定位 再開始



2 何時去點一點


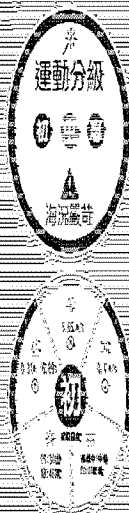


3 去哪玩 請輸入




4 玩什麼請點選

綠燈初級新手開心玩
黃燈中級玩家小心玩
橘燈專業好手小心玩
紅燈海況嚴苛請注意
看日落 看潮汐
平安回家 我最棒



海洋遊憩風險資訊平台

Marine Recreational Risk Information Platform: GoOcean



海洋委員會 國家海洋研究院 開心遊!



豐富的遊憩資訊 一目了然的海氣象資訊



開放水域安全需知

開放水域活動前請先評估

環境危險在哪裡？



天候上風向風速要注意嗎？
天黑了還可以繼續玩水嗎？



海面上浪高、浪向會影響嗎？
海裡面流向、流速需關注嗎？
游泳我很行，漲潮退潮都不怕？



沙灘上要帥炫美造型要先in，赤腳踩沙不燙嗎？
搭配夾腳拖鞋最時尚，但安全嗎？



開放性水域安全教育
EDUCATION FOR OPEN WATER SAFETY

答案就在GoOcean App!